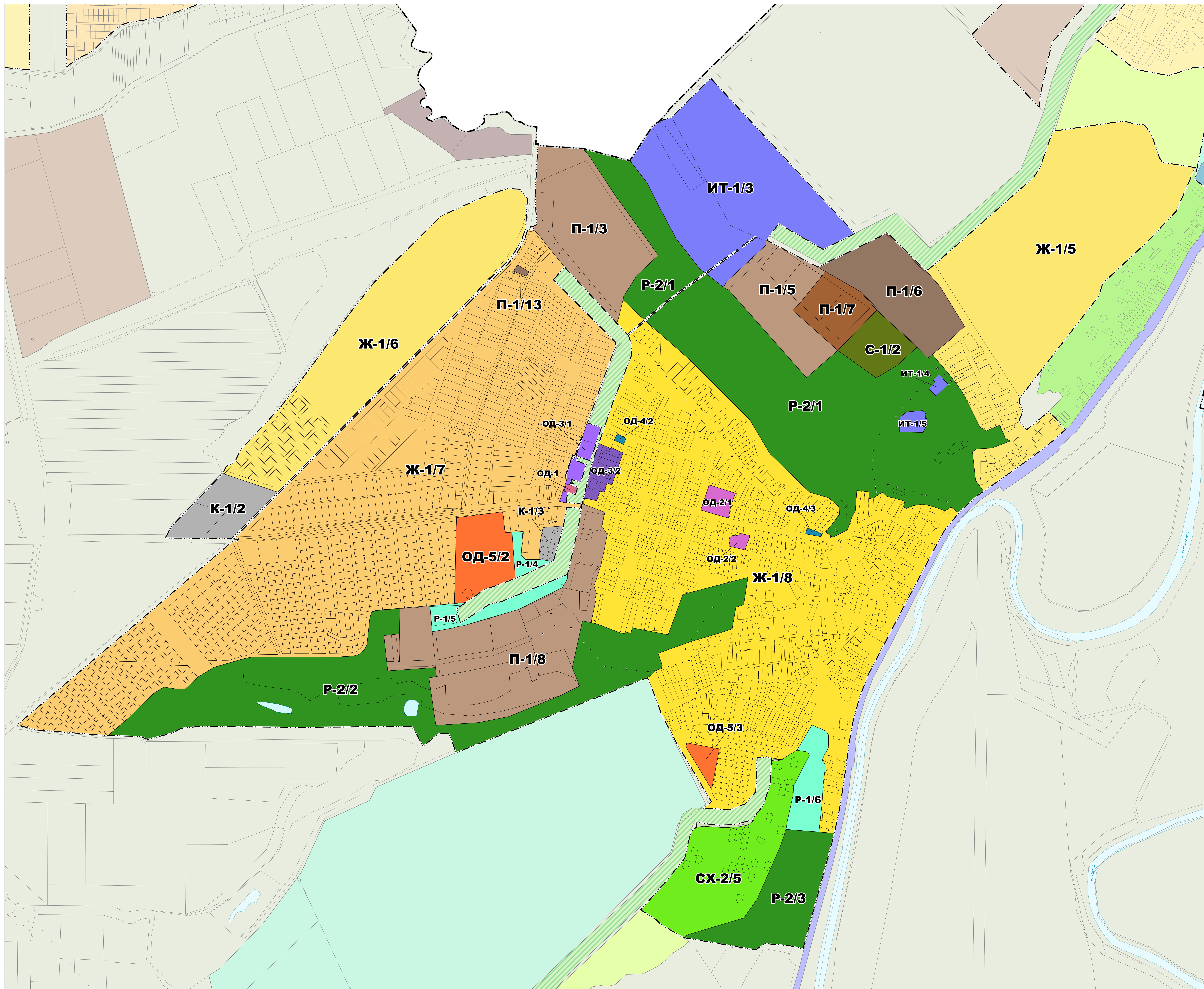

















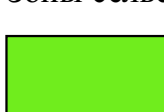

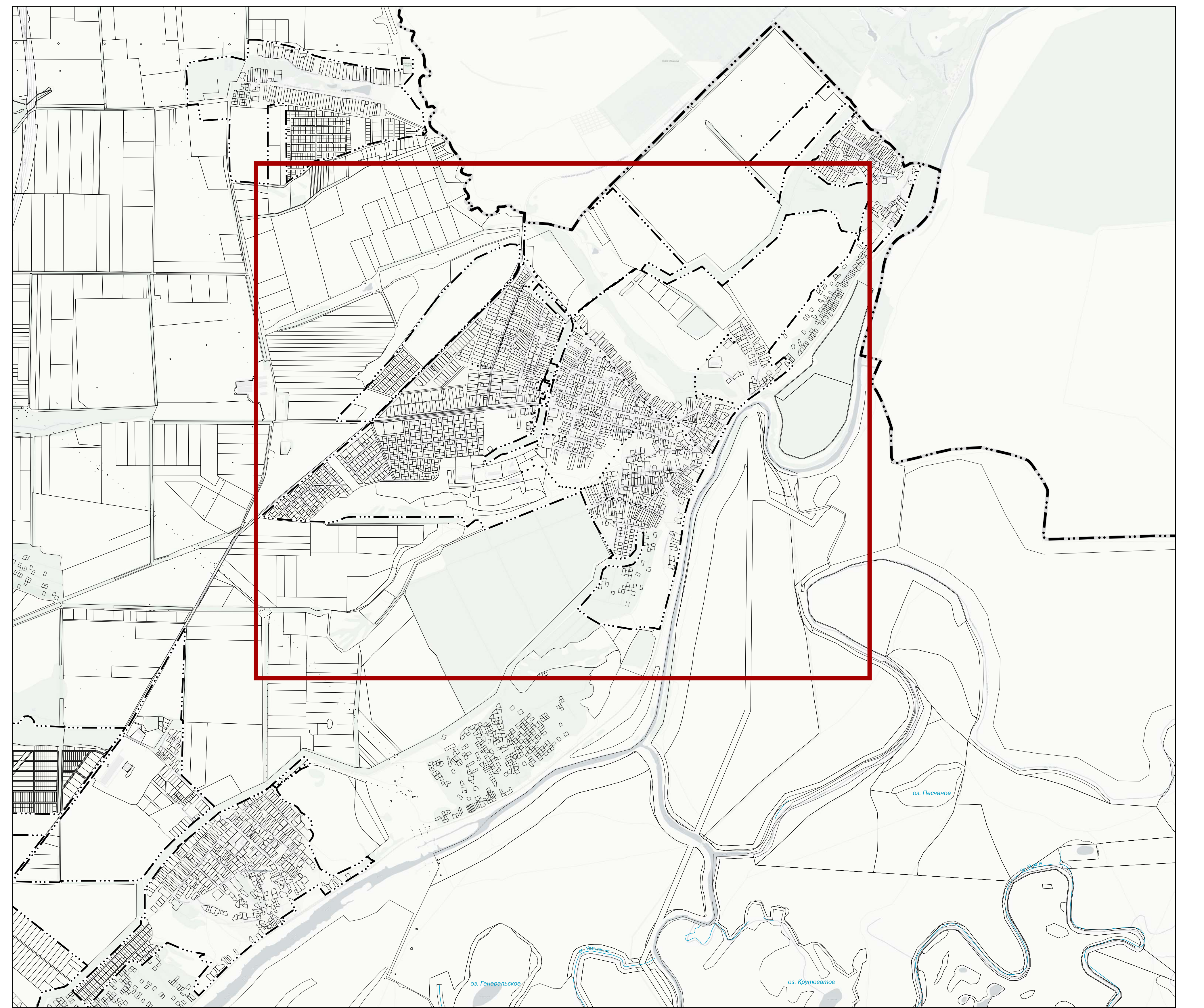


Фрагмент карты градостроительного зонирования применительно к территории населенного пункта станица Мишкинская



- ## УСЛОВНЫЕ ОБОЗНАЧЕНИЯ
- Границы динии административно-территориального деления
- — — — — Граница сельского поселения
- · — · — · — Граница населенного пункта
- ### Территориальные зоны
- #### Общественно-деловые зоны
- |   |  |
|---|--|
|  | ОД-1. Зона учреждений и предприятий административного назначения   |
|  | ОД-2/1; ОД-2/2. Зона размещения объектов дошкольного, начального общего и среднего (полного) общего образования                        |
|  | ОД-3/1. Зона размещения объектов культуры (в т.ч. культовых зданий)  |
|  | ОД-3/2. Зона размещения объектов культуры (в т.ч. культовых зданий)  |
|  | ОД-4/2; ОД-4/3. Зона объектов здравоохранения  |
|  | ОД-5/2; ОД-5/3. Зона размещения объектов социального и коммунально-бытового назначения (в т.ч. торговли, общественного питания и т.д.) |
- #### Жилые зоны
- |   |  |
|---|--|
|  | Ж-1/5; Ж-1/6. Зона застройки индивидуальными жилыми домами |
|  | Ж-1/8. Зона застройки индивидуальными жилыми домами        |
|  | Ж-1/7. Зона застройки индивидуальными жилыми домами        |
- #### Зоны специального назначения
- |   |                                |
|---|--------------------------------|
|  | С-1/2. Зона размещения кладбищ |
|---|--------------------------------|
- #### Производственные зоны, зоны инженерной и транспортной инфраструктур
- |   |  |
|---|--|
|  | П-1/3; П-1/5; П-1/8. Зона промышленных, производственных, коммунальных и складских объектов IV-V опасности |
|  | П-1/6. Зона промышленных, производственных, коммунальных и складских объектов IV-V опасности               |
|  | П-1/7. Зона промышленных, производственных, коммунальных и складских объектов IV-V опасности               |
|  | К-1/2; К-1/3. Коммунальные зоны  |
|  | ИТ-1/3; ИТ-1/4; ИТ-1/5. Зона инженерной и транспортной инфраструктур                                       |
- #### Зоны рекреационного назначения
- |   |  |
|---|--|
|  | Р-1/4; Р-1/5; Р-1/6. Оселенные территории общего пользования               |
|  | Р-2/1; Р-2/2; Р-2/3. Зона территорий, предназначенных для отдыха и туризма |
- #### Зоны сельскохозяйственного использования
- |   |   |
|---|---|
|  | СХ-2/5. Зона, предназначенная для ведения садоводства |
|---|---|
- #### Иные территории и объекты
- |  |                              |
|--|------------------------------|
|  | Поверхностные водные объекты |
|--|------------------------------|



В соответствии с частью 6 статьи 36 Градостроительного кодекса Российской Федерации для земель, покрытых поверхностными водами, градостроительные регламенты не устанавливаются.

[illegible]